


LUNDI 1 MAI 2023

Les IMPROS BUSSONNIÈRES

Les impro'bables prennent le large




ENTREE LIBRE

10 h
Visite du jardin - forêt

11 h 30
Spectacle d'impro

12h30
Grillades
salades + buvette

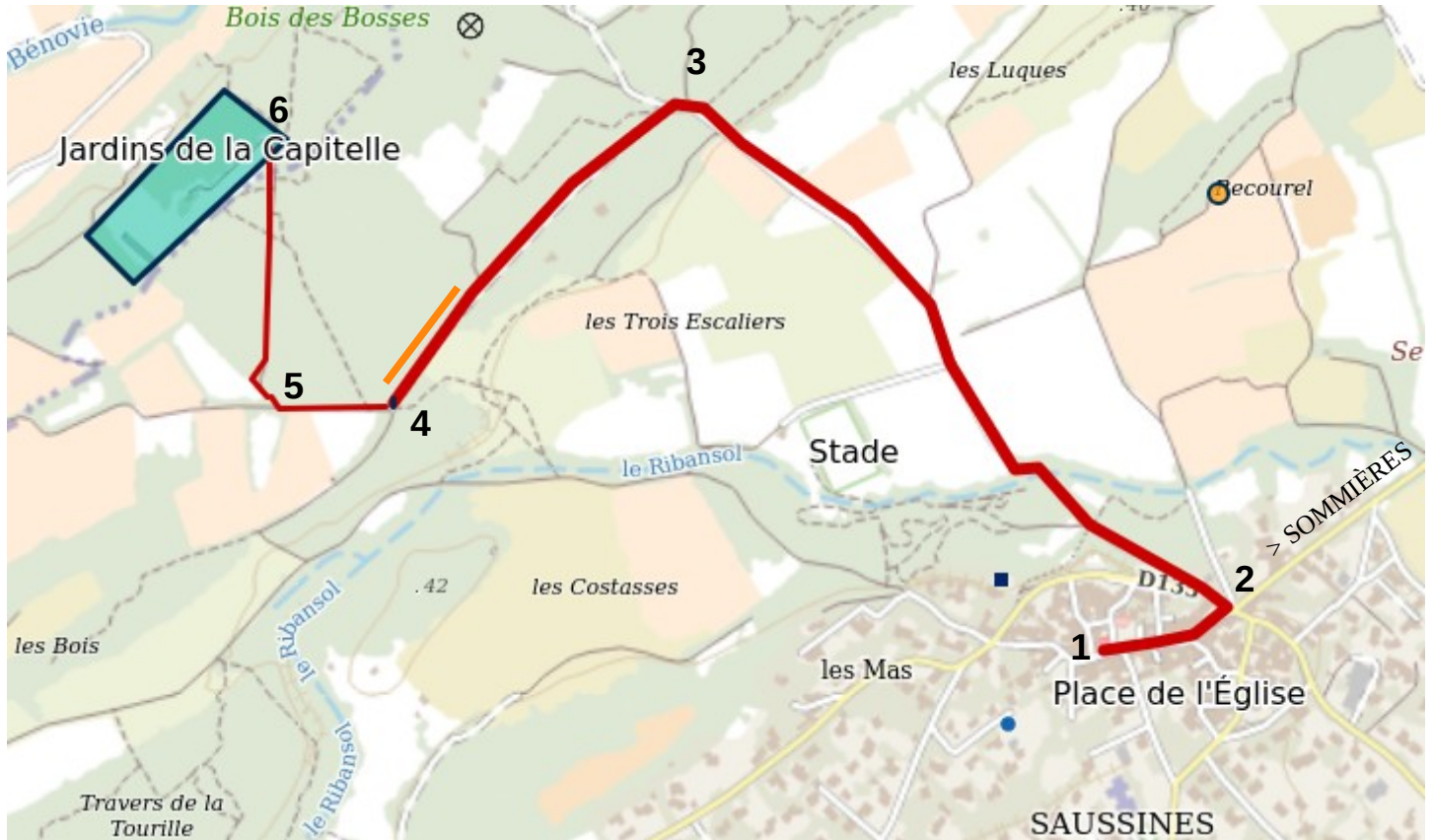
13 h 30 à ...
"Sieste" au son des coras



aux Jardins
de la capitelle
à Saussines

Se rendre aux Jardins de la Capitelle

[lat. 43.768642, long. 4.041456]



**Venez de préférence à pied (\pm 30 min depuis la place du village)
ou à vélo (\pm 15 min) !
L'itinéraire est fléché aux 6 points indiqués sur la carte.**

Note : si vous venez en voiture, parquez-vous sur le côté du chemin (à hauteur du trait orangé sur la carte ci-dessus). Il vous restera env. 500 m à pied.

Itinéraire détaillé en 6 étapes

1. Depuis la Place de l'Église, descendez la Grand'Rue jusqu'au carrefour de la route de Sommières.
2. Tournez à gauche et, 20 m après, bifurquez vers la droite sur la petite route qui descend (Route du Stade). Suivez cette route sur env. 900 m (passez le ruisseau Ribansol, ignorez la route conduisant au stade à gauche et plus loin le chemin à droite) jusqu'à arriver en haut d'une légère côte.
3. En haut de la côte, la route s'est transformée en chemin sans asphalté et tourne à gauche. Continuez de la suivre.
4. Après env. 500 m, au premier carrefour, tournez à droite et suivez le chemin bordé de vignes sur votre gauche.
5. À l'endroit où s'arrêtent les vignes, empruntez le sentier sur votre droite.
6. Après 350 m, vous êtes arrivé·e·s ! Les Jardins de la Capitelle sont sur votre gauche.

~ Veillez à prendre un couvre-chef pour vous protéger du soleil ~